


















### LEGENDA

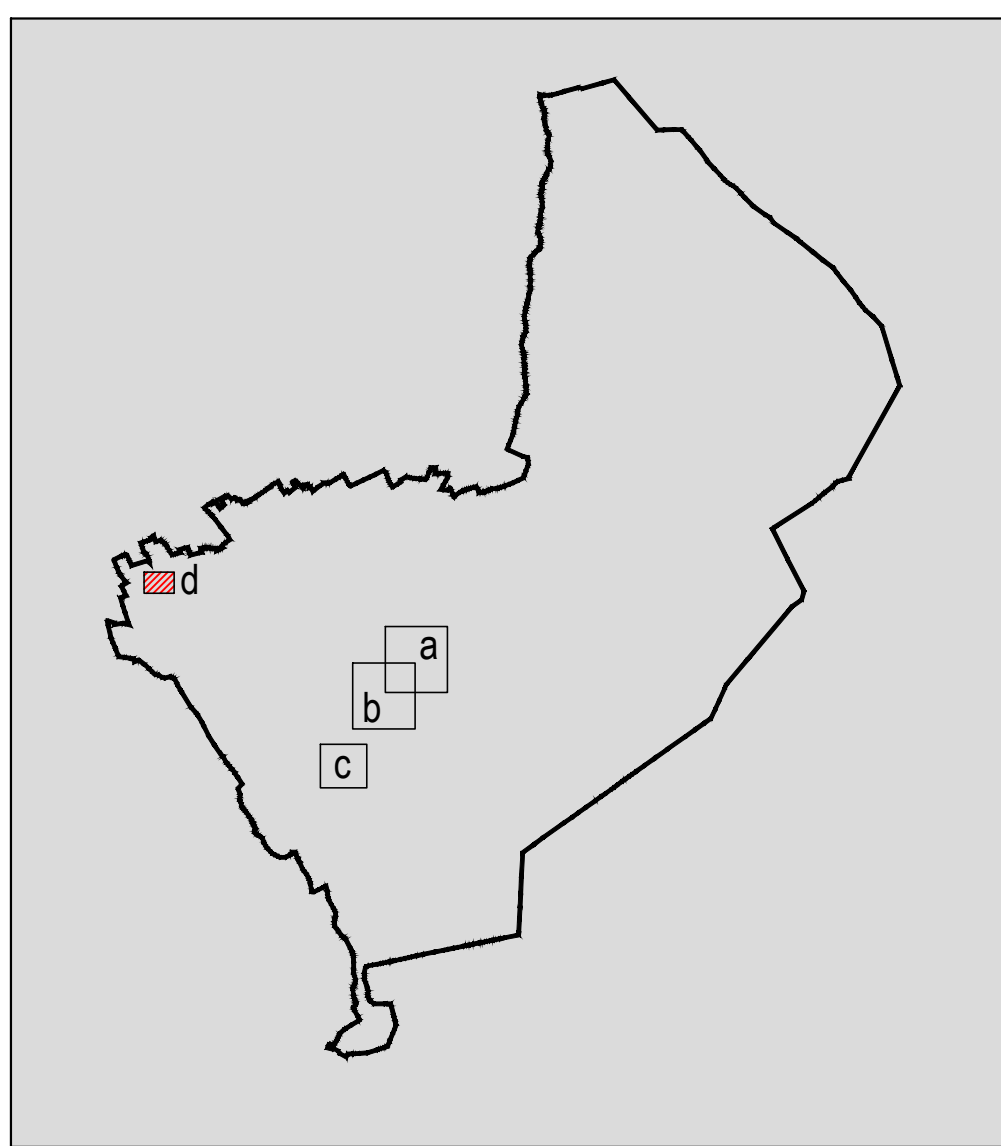
-  Perimetro Antico impianto
-  Zona A.0.3.S. Ristrutturazione edilizia senza demolizione
-  Zona A.0.3.D. Ristrutturazione edilizia con possibilita' di demolizione e ricostruzione
-  Zona A.0.4. Demolizione senza ricostruzione
-  Zona A.0.5. Aree libere
-  Zona A.0.6. Nuova costruzione
-  Area per servizi e attrezzature Esistenti/ di progetto
- P** Parcheggio di relazione
- CH** Edifici per il culto e per le opere parrocchiali
- PZ** Piazza
-  Verde di quartiere
-  Limite di inviluppo edilizio
-  Allineamento obbligatorio
-  Ricomposizione di facciata
-  Unità Minima di Intervento
-  Zona Omogenea B.0. (con parametri urbanistici)
-  Compensazione
-  Piano attuativo di previsione
-  Viabilità carrabile
-  Alberature



Regione Autonoma Friuli Venezia Giulia  
Provincia di Pordenone

ELABORATO  
**P3.1d**  
SCALA 1:1000

## CITTA' DI CORDENONS



### VARIANTE N°43 AL PRGC

### ANTICO IMPIANTO: ZONIZZAZIONE Villa d'Arco STATO VIGENTE

ARCH. LUIGI GIRARDI - PORDENONE